

## De Saldes a Palomera

### Fitxa tècnica:

Distància total: 11 Km

Temps aproximat: 4,5 hores (sense comptar aturades)

Altitud màxima: 1.596 metres

Altitud mínima: 1.161 metres

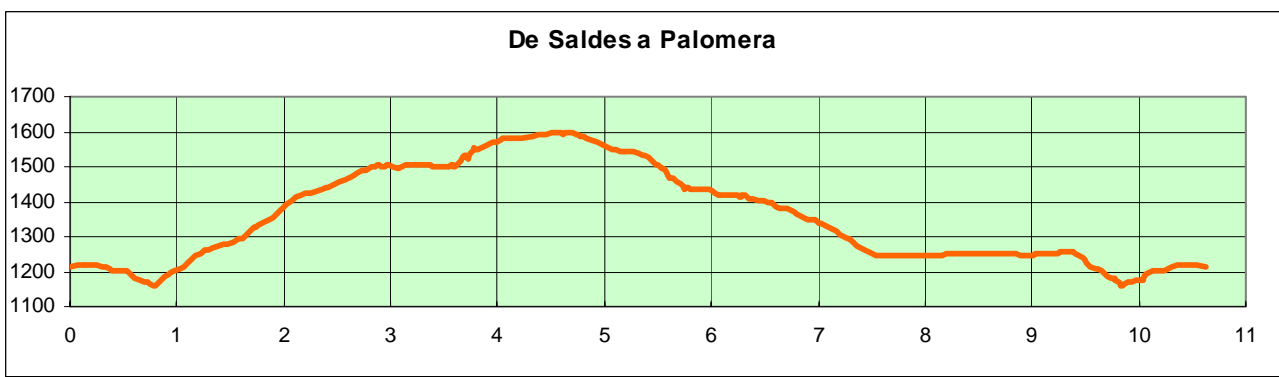
Desnivell acumulat en pujada: 580 metres

Cartografia: Mapa Moixeró de l'editorial Alpina, escala 1:25.000

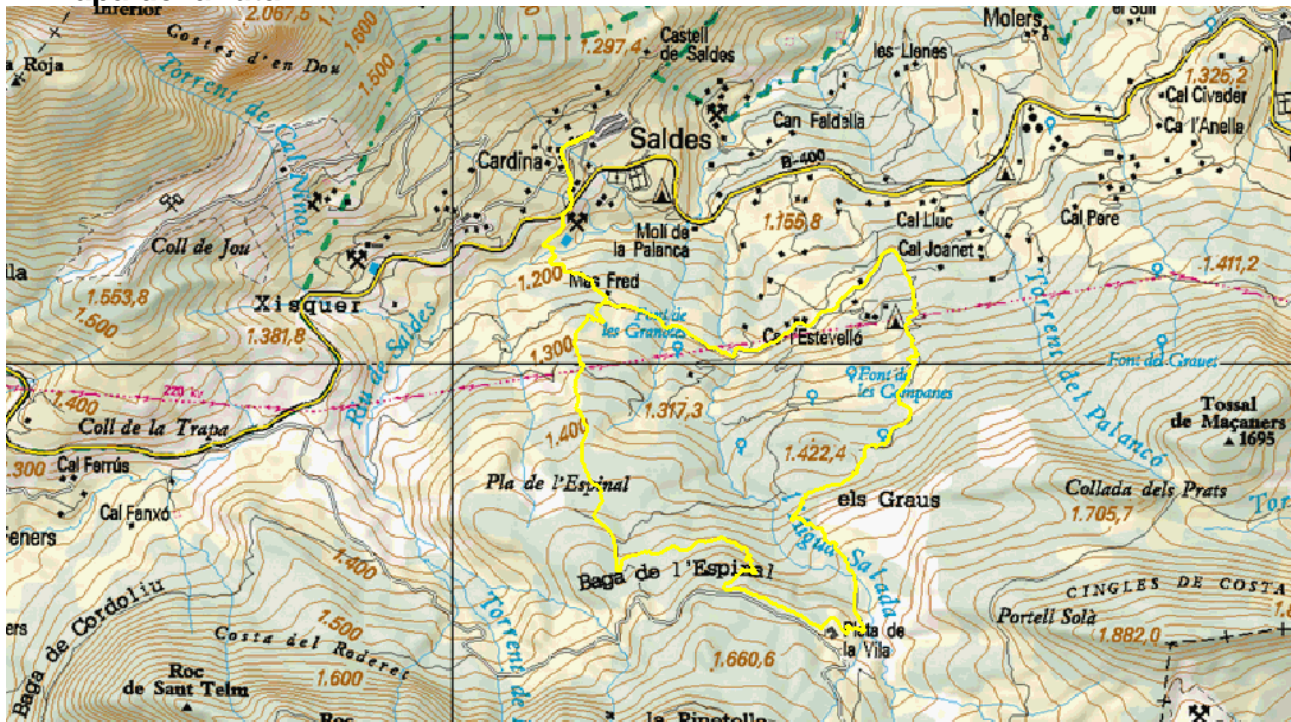
Punt de sortida i arribada: Pl. Pedraforca de Saldes

Senyalització: Marques blanques i verdes de sender local





### Perfil de la ruta:















### El mapa de la ruta














## El llibre de ruta







WPT	Altitud	Km		Descripció	Foto
		Parcial	Total		
1	1213	0	0	Sortim de davant l'oficina de turisme i agafem el carrer amunt.	
2	1221	0,190 Km	0,190 Km	Seguim pel carrer asfaltat.	
3	1228	0,070 Km	0,260 Km		Falta foto
4	1204	0,170 Km	0,430 Km	Creuem la carretera i agafem camí avall.	
5	1202	0,070 Km	0,500 Km	Deixem camí de carro i agafem un camí de ferradura avall per l'esquerra.	




6	1161	0,290 Km	0,790 Km	Creuem torrent, i seguim camí amunt. Ben aviat es converteix en un camí de ferradura ben fresat.	
7	1211	0,310 Km	1,100 Km	Seguim amunt pel corriol més evident.	
8	1252	0,150 Km	1,250 Km	Passem pel costat de Mas Fred i agafem un corriol a mà dreta que va a trobar la carretera de l'obaga.	
9	1258	0,050 Km	1,300 Km	Creuem la carretera de l'obaga, sense asfalt i continuem pel corriol que s'enfila amunt i que aviat es converteix en un camí de ferradura	
10	1332	0,520 Km	1,820 Km	Creuem pista de desembosc i seguim corriol amunt	
11	1435	0,655 Km	2,475 Km	Arribem a pista de desembosc. La seguim cap a l'esquerra.	

12	1450	0,105 Km	2,580 Km	Desemboquem en una altra pista de desembosc que seguim cap a la dreta	
13	1452	0,040 Km	2,620 Km	Deixem pista de desembosc i seguim per un corriol que marxa per l'esquerra.	
14	1463	0,060 Km	2,680 Km	Arribem a pista de desembosc i la seguim amunt, cap a l'esquerra.	
15	1483	0,120 Km	2,800 Km	Seguim per la pista principal, amunt.	
16	1503	0,200 Km	3,000 Km	Deixem la pista principal i agafem la pista que baixa per l'esquerra. Creuem un prat i anem a parar a un camí que s'enfila per unes escales.	
17	1563	1,070 Km	4,070 Km	Després d'un fort repetjó final arribem a un prat amb un mirador a mà dreta. Seguim un corriol que marxa per l'esquerra.	

18	1580	0,150 Km	4,220 Km	Arribem a la carretera de la Pleta de la vila. Just abans de trobar-la, seguim per un corriol enmig dels boixos, per sota de la carretera que ens portarà al Parc de Palomera	
19	1592	0,420 Km	4,640 Km	Parc de Palomera. Passem pel costat de les instal·lacions.	
20	1595	0,110 Km	4,750 Km	Arribem a la recepció del parc. Seguim per un corriol que marxa per l'esquerra de la pleta. Just després dels tancats de la Pleta el corriol es desvia cap a la dreta i va a trobar el camí de carro que baixa	
21	1544	0,630	5,380 Km	Deixem al camí principal i anem a creuar el riu per un pont	
22	1517	0,280 Km	5,660 Km	Desviació a mà dreta per pujar el mirador. Està indicat. Seguim pel camí.	
23	1440	0,340 Km	6,000 Km	Bifurcació de corriol. Seguim per la dreta.	

24	1417	0,580 Km	6,580 Km	Arribem a una pista que seguim per la dreta.	
25	1411	0,050 Km	6,630 Km	Seguim pel camí principal. A mà dreta hi ha la desviació per pujar a la font.	
26	1327	0,790 Km	7,420 Km	Deixem pista principal i seguim camí per l'esquerra	
27	1309	0,080 Km	7,500 Km	Retrobem la pista i, immediatament, la deixem per agafar un camí a mà esquerra.	
28	1296	0,100 Km	7,600 Km	Seguim la pista per l'esquerra. Arribem a la part del darrere del càmping Mirador al Pedraforca.	
29	1256	0,200 Km	7,800 Km	Arribem a camí asfaltat. El seguim cap a l'esquerra. Tot seguit, prenem un camí, també a l'esquerra que ens porta a la carretera	

				de l'obaga.	
30	1250	0,050 Km	7,850 Km	Seguim cap a l'esquerra.	
31	1248	0,350 Km	8,200 Km	Deixem pista a l'esquerra. Seguim per l'obaga.	
32	1247	0,150 Km	8,350 Km	Deixem a mà esquerra el camí que porta al càmping Mirador del Pedraforca.	
33	1254	0,650 Km	9,000 Km	Creuem pont sobre l'Aigua Salada i s'acaba l'asfalt. Seguim per la pista de la dreta, avall.	
34	1258	0,740 Km	9,740 Km	Deixem la carretera de l'obaga i agafem un corriol a mà dreta, avall.	
35	1252	0,050 Km	9,790 Km	Desemboquem en un camí que seguirem cap a l'esquerra per passar pel costat del mas Fred.	

36	1211	0,150 Km	9,940 Km		
37	1161	0,310 Km	10,250 Km	Creuem torrent i seguim amunt cap a l'esquerra.	
38	1202	0,290 Km	10,540 Km	Seguim el camí cap a la dreta.	
39	1204	0,070 Km	10,610 Km	Creuem la carretera i seguim pel camí que porta al poble.	
40	1228	0,170 Km	10,780 Km	Arribem al camí asfaltat que seguim per la dreta.	
41	1221	0,070 Km	10,850 Km	Seguim pel carrer. Deixem a mà esquerra el corriol que puja a Cardina.	
42	1213	0,190 Km	11,040 Km	Plaça Pedraforca. Fi de l'itinerari.	